



9. Casa de La Mora



Labores de Almansa

CARPETA N°2

Anejo descriptivo



Casa de La Mora



1. NOMBRE DE LA HACIENDA Y PROPIETARIOS

El edificio se conoce con el nombre de **CASA DE LA MORA**. Se desconoce otros nombres.

Informador/a: Doña Isabel Bonal López y Don José Chillaron Alfaro.

Topónimos.

Posiblemente en otros tiempos, tuviera otro nombre, ya que lo de “La Mora” no hemos podido averiguar a qué circunstancia obedece.

Clasificación de la hacienda

Casa grande:	X
Casa de montaña:	
Casa de llano o labor:	X
Heredamiento o grupo de casas	
Orientación:	Este
Planta baja:	X
Planta superior:	X
Ocupación del suelo	250 m ²

La diferencia con las casas de montaña, suelen ser el patio interior, que en palabras de Joaquín García Sáez, los *antecedentes son las villae romanas, el manso medieval y la alquería musulmana*.

(5) GARCÍA SÁEZ. J. *La Edificación Rural en el Término Municipal de Almansa*. Instituto de Estudios Albacetenses. Albacete, 1988.

El propietario actual, es **Don Pedro Hinarejos Hidalgo**.
Propietarios anteriores: **D. Andrés Matarredona Martínez**.
Labradores (para Casa de La Mora): Ver cuadro inferior.

AÑO	LABRADOR	PARES DE MULAS
2014	Pedro Hinarejos Hidalgo	
1975	José Milán Martínez	
1950	Andrés Matarredona Martínez	
1941	Juan José Cuenca Cuenca	
1935	Serafín Francés Revert	1
1910	José Francés Soriano	1
1887	José Gómez Gómez	

Bibliografía:

Archivo Histórico Municipal de Almansa. Legajo 1110_1 “Relación de labradores, Labores y pares de mulas 1930-1939”.

Archivo Histórico Municipal de Almansa, Legajo 593. 1941 “propietarios de casas de labor”.

Historia sobre la propiedad:

Aunque este edificio, también aparece en 1786, en la descripción de las Relaciones Geográfico Históricas de Albacete (Tomás López 1786-1789), el dato más antiguo que encontramos de la *Casa de La Mora*, es de 1731, por medio de una escritura de 28 de septiembre sobre una donación realizada por el matrimonio compuesto por Don José Quilez Ochoa y Doña Juana Costa Dueso, a su hijo Antonio Quilez. En la cual constan *24 tahúllas de viña de las 44, que están en el Heredamiento de La Mora*¹. El día 6 de marzo de 1766 Don Antonio Quilez Ochoa, presbítero, realiza fundación de vínculo sobre este heredamiento con 150 almudes de tierras. Según esta escritura, *dicho vínculo contiene la mitad de la casa de habitación, mitad de sus bodegas de la era y del lagar y de 500 cántaros en diferentes tinajas*



que para poner vino que hay en las bodegas y casa de dicho heredamiento.

De la casa de habitación de dicho heredamiento de La Mora, se compone de dos cuerpos de casa, dos bodegas para tener vino, cuadra, pajar, corral para ganado y horno de pan de cocer².

El 5 del 10 de 1835, Don José Gureola, vecino de la localidad de Enguera en Valencia, que con anterioridad había comprado la hacienda a Don José Quilez Zornoza en 1775, vende a Don Vicente y a Don Pedro Quilez López esta labor en su totalidad³.

De acuerdo con un acta notarial de 30 de diciembre de 1876⁴, supuestamente desde 1835, consta como propietario Don Pedro Quilez López. Ya en 1877, aparece Don Miguel Arteaga Quilez. La finca, presumiblemente es vendida hacia 1890 a Don Pedro Garrido Garnicia vecino de Linares (Jaén), quien casaría con Doña Elvira Huerta Casabuena. El 28 de diciembre de 1892, vende la casa, a su cuñado, Don José Huerta Casabuena, casado con Doña Josefa Ruiz Martínez, que otorga testamento en Linares, en 1888, a favor de su padre, Don Bartolomé Huerta López siendo herederos en nuda propiedad, sus hermanas Elvira y Ana María Huerta Casabuena. Don José Huerta Casabuena, fallece el 15 de agosto de 1896.

A principios del siglo XX hacia 1910, a Don José Francés Soriano natural de Villena (Alicante), posteriormente en 1941 sería su hijo, Serafín Francés Revert, el nuevo propietario. Éste último, tenía una hija llamada doña Vicenta Francés que contrae matrimonio con don Andrés Matarredona Martínez, pasando éste junto con su esposa, desde 1950, a ser los nuevos propietarios de la finca. La casa de La Mora, desde 1960 y hasta 1980, aproximadamente, recaería en propiedad de los hijos del matrimonio; Juan y Andrés Matarredona

Francés. Finalmente la casa sería vendida, siendo su propietario actual Don Pedro Hinarejos Hidalgo.

Por tanto y respecto de la posible antigüedad de la casa de La Mora, ésta se podría remontar hacia el siglo XVII, siendo su primer morador conocido, Don José Quilez Ochoa, alrededor de 1700, posiblemente con anterioridad algunos antecesores suyos, de hasta dos generaciones más.

Esta casa, ha estado habitada hasta 1990. Según consta en el acta notarial que figura en el Archivo Histórico Provincial de Albacete, la labor denominada de La Mora, situada en el partido del mismo nombre, señalada con el número 56 de la parte del poniente. Está compuesta de casa y era de pan. Tiene de fachada treinta y seis metros por cuarenta y cinco de fondo y dispone de departamento para uso del dueño y del labrador, corral para el ganado, cuadra y bodega en piso bajo y cámaras en piso alto. Una era de pan de trillar de superficie de 0,1751 ha⁵.

AÑO	PROPIETARIO
2010	Don Pedro Hinarejos Hidalgo
1981	Don Cristian Raad Speremberg
1970	Don Juan y Andrés Matarredona Francés
1950	Don Andrés Matarredona Martínez y Doña Vicenta Francés
1941	Don Serafín Francés Revert
1917	Don Bartolomé Huerta López
1896	Doña Elvira y Ana María Huerta Casabuena
1892	Don José Huerta Casabuena
1890	Don Pedro Garrido Garnicia
1877	Don Miguel Arteaga Quilez
1835	Don Vicente y Don Pedro Quilez López.
1775	Don José Gureola.



1774	Don José Quilez Zornoza.
1766	Don Antonio Quilez Ochoa Costa.
1731	Don José Quilez Ochoa y Doña Juana Costa Dueso.

Bibliografía:

¹AHPAb Caja 3601 Protocolo notarial nº 455 pág. 128.

²AHPAb Caja 3655 Protocolo notarial nº 546.

³AHPAb Caja 3685.

⁴AHPAb Caja 65012 Protocolo notarial nº 9.

⁵AHPAb Caja 1458 Protocolo notarial nº 113 pág. 529.

AHPAb Caja 1454 Protocolo notarial nº 22.

AHPAb Caja 1447 Protocolo notarial nº 205.

AHPAb. Amillaramientos de Almansa. Legajos 9457 año 1854 y 34486 año 1865.

AHMA legajo 593 carpeta 3. Relación de propietarios de casas de labor de Almansa año 1941.

AHPAb. Catastro de rústica de Almansa en 1950 legajo 6873.

RODRÍGUEZ DE LA TORRE, F; CANO VALERO, J. Relaciones Geográfico-Históricas de Albacete (1786-1789) de Tomás López, 1987.

Comunicación oral de don José Chillaron Alfaro, propietarios de la Casa de Los Valencianos (23/06/2014).

2. INSTALACIONES COMPLEMENTARIAS

Era¹:	1	X	Uso actual	X	
Pozos²:	1	X	Uso actual	X	
Aljibes³:	1	X	Uso actual		
Hornos:	1	X	Uso actual		
Corral de ganado:	1	X	Uso actual		
Cuadras:	1	X	Uso actual		
Tinada de ganado:	1	X	Uso actual		
Pajar:	1	X	Uso actual		
Bodega: (despensa)	1		Uso actual		
Bodega de vino:	1	X	Uso actual		

Lagar:			Uso actual		
Zaguán:	1	X	Uso actual	X	
Patio interior:	1	X	Uso actual	X	
Palomar:	1	X	Uso actual	X	
Manantiales / fuentes⁴:			Uso actual		

(Una cruz indica existencia y uso)

COORDENADAS UTM de las instalaciones complementarias:

3. CARACTERÍSTICAS DE CONTRUCCIÓN Y ESTADO DE CONSERVACIÓN ACTUAL

En uso:	SI
Ruina o derruida:	NO
Rehabilitada:	SI
Personas residentes:	NO

4. APUNTES HISTÓRICOS; Linaje, heráldica y nobleza



SIN DATOS.

5. ENTIDADES DE POBLACIÓN EN LOS SIGLOS XIX Y XX

1887

Residía una familia de Bonete, compuesta por el matrimonio y cinco hijos; José Gómez Gómez de 62 años y Josefa Tolsada Manilla de 50 años, sus hijos, Josefa de 20 años, María de La Paz 17 años, Araceli 15 años, Gloria de 10 años y Germana de 6 años de edad. En total residían 7 personas.

1897-1898

Se componía de un edificio de dos plantas, decía encontrarse a una distancia de 12 km de Almansa. De acuerdo con el padrón de ese



año, residía una familia compuesta de dos miembros José Gómez de 72 años y su esposa Josefa de 60. Esta casa, se encontraba en la sección número seis denominada *extrarradio*.

1902

Según la estadística de ese año, en La Mora residían 10 personas.

1910

Según el nomenclátor de ese año, se trata de una casa clasificada como labor, constan 7 habitantes.

1920

Casas situadas en el cuadrante Oeste-Norte compuestas por un edificio de dos plantas que se encuentran habitado por una familia de cinco personas.

1924-1926

En esta época, residía una familia a la vez propietaria de la casa; José Francés Soriano de 56 años y su esposa Josefa Revert de 50 años con sus tres hijos Consuelo, María y Elia de 19, 16 y 13 años, respectivamente, todos naturales de Onteniente (Valencia). En total residían 5 personas.

1941

De acuerdo con la Estadística de Entidades de Población y Edificaciones de Almansa de 9 de febrero de 1940, **La Casa de La Mora** se hallaba incluida en la Entidad de Población de **Los Aljibes**, calificada como casa de labor, aunque esta dedicación, agrícola, tan solo fue hasta finales del siglo XIX, compuesta por un total de 1 edificio destinado a vivienda habitada por 1 familia, no contaba con otros usos. Esta casa está situada a una distancia de Almansa de 18-20 km. (hoja núm. 1).

La hacienda en particular, disponía de un buen estado de conservación contaba con un edificio de una planta. Esta Entidad de Población, se componía de un total de 1 familia no residente.

1960

En este año, la casa se encuentra habitada por una familia compuesta de cuatro miembros, José Tárraga Martínez de 32 años tractorista y natural de Hoya Gonzalo con su esposa Belén Tomás López de 26 años natural de Almansa, sus hijos José Antonio y Encarnación de 3 y 1 año de edad, respectivamente.

1975

Es ese año, figuraba una familia de nueve miembros, el matrimonio, seis hijos y un sobrino. José Milán Martínez, natural de Alpera de 42 años, su esposa María Mínguez Pina de 38 años y natural de Almansa, sus hijos María, Francisco, Josefa, Ángel, Marín, Juan Antonio y Pascual de 16, 14, 8, 7, 2 y 1 años, respectivamente, todos naturales de Almansa. Además de un sobrino, Juan Antonio Carrión Milán de 27 años de edad. Hay datos de que esta labor estuvo habitada hasta 1990.

(Fuente: "1887-1898 Padrón municipal de habitantes"; Archivo Histórico Municipal de Almansa AHMA, Legajo 87A expediente 2-3. "1902-1910 Borrador de Labores de Entidades Menores"; Archivo Histórico Municipal de Almansa AHMA, Legajo 1 expediente 1. "1920 Estadística de población"; Archivo Histórico Municipal de Almansa AHMA, Legajo 1 expediente 4. "1924-26 Padrón municipal de habitantes"; Archivo Histórico Municipal de Almansa AHMA, Legajo 1 expediente 5. "1940 Estadística de Entidades de Población y sus Edificaciones"; Archivo Histórico Municipal de Almansa AHMA, Legajo 3 expediente 5 "1960 Padrón municipal de habitantes"; Archivo Histórico Municipal de Almansa AHMA, Legajo 68 expediente 1. "1975 Padrón municipal de habitantes"; Archivo Histórico Municipal de Almansa AHMA, Legajo 35 expediente 1).



6. SITUACIÓN GEOGRÁFICA Y ACCESOS ACTUALES

Municipio: Almansa
 Provincia: Albacete
 Comunidad autónoma: Castilla la Mancha
 Paraje: Los Cuchillos
 Situación catastral: Polígono 501
 Parcela 40007
 Fecha visita de campo: 03/06/2013
 Altitud: 812 msnm

Coordenadas UTM (WGS84): X 651327,9119 m
 Y 4303987,8526 m

Distancia desde Almansa: 14,3 km. Dirección Oeste.
 Tiempo estimado(ruta a pie/coche): 3h. 00 m. /0 h. 20 m.
 Figura de protección de la zona: Sin protección.

Acceso: Sin restricciones
 Con restricciones (es necesario autorización de la propiedad)

Acceso principal de la casa: Camino de Casas del Charco al Cuchillo Alto.

Distancia al acceso principal: 10 m.

Ampliación de datos de acceso : VER GOOGLE EARTH

Resumen de itinerario.

Se sale desde Almansa por la calle Madrid, hasta llegar al cruce con la carretera CM412 hasta enlazar con la A31 dirección Albacete, se circula por esta carretera hasta la salida 136 (dirección Alpera). En la rotonda, se gira a la izquierda, dirección hacia el Santuario de Belén, al llegar a la finca de los Charquillos, se gira a la derecha por

el camino de La Casa del Charco. Pasado este caserío, durante 2 km llegamos a nuestro destino.

Breve descripción de uso.

La hacienda pudo haber tenido como actividad principal labores agrícolas propias de la zona, principalmente cerealista, con importancia ganadera. En cuanto a su antigüedad, se desconoce, aunque por referencias de personas conocedoras de la zona, podría datar de principios del siglo XVIII.

7. EXPLOTACIÓN PRINCIPAL DE LA CASA DE LABOR





Explotación anterior.

	X	Agrícola	cereal	X	Leñosos
	X	Ganadera	Ganado ovino y caprino		






Explotación actual.

	X	Agrícola	cereal	X	Leñosos
	X	Ganadera	Ganado ovino		
		Apícola	Aprovechamiento melífero		
		Recolección forestal	Destilación aromáticas y leñas		
	X	Caza	Menor		

		Monte alto	Resinosas: Pinus: Pino laricio.
		Vegetación de ribera	Populus: Chopos, Rosa sp.
	X	Monte bajo	Coscoja, Romero, Tomillos y otras labiadas.
	X	Pastizales	Suelos yesíferos.

8. VEGETACIÓN NATURAL ADYACENTE

		Monte alto	Frondosas; Quercineas: Encina.
		Monte alto	Resinosas; Pinus: Pino carrasco.
		Monte alto	Resinosas; Pinus: Pino piñonero.



9. FAUNA SILVESTRE ASOCIADA CON LA LABOR

		Grandes rapaces	Águila real.
	X	Medianas rapaces	Ratonero, Halcones, Milanos.
		Aves esteparias	Avutarda, Sisón, Alcaraván.
		Aves acuáticas	Anatidae.
	X	Cernícalo primilla	
	X	Caza menor	Perdiz roja, Liebre, Conejo de monte.
		Caza mayor	Jabalí.
		Caza mayor	Cabra Montés.



10. DETALLES FOTOGRÁFICOS

Foto nº 1. Vista de la entrada principal





Foto nº 2. Vista general del Aljibe.



Foto nº 3. Brocal del aljibe.



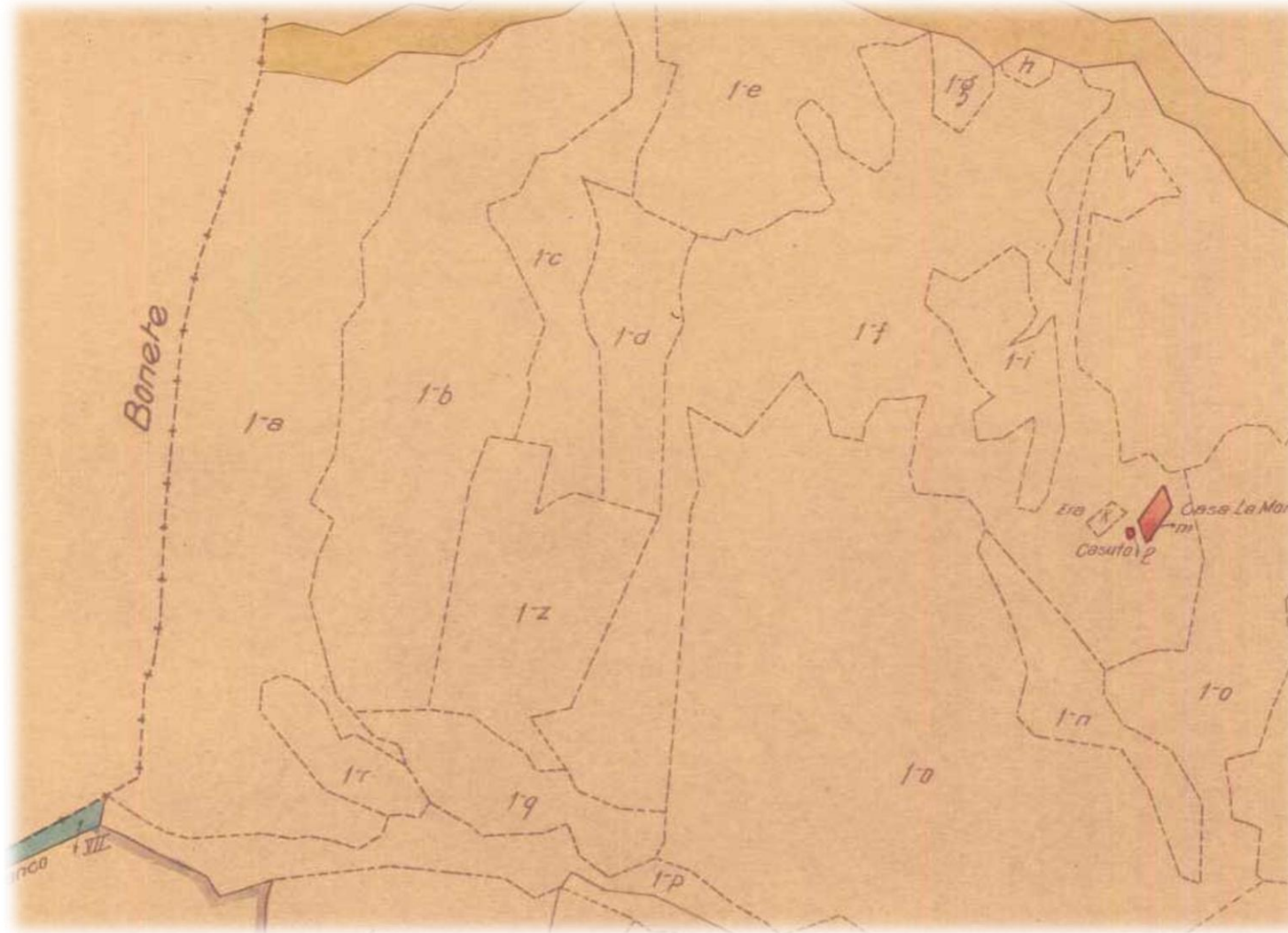
Foto nº 4. Interior del aljibe.





11. DETALLE CARTOGRÁFICO (CATASTRO DE 1950)

CASA DE LA MORA. Polígono 52 parcela 1m





12. DETALLE CARTOGRÁFICO (TOPOGRÁFICO 1878)

UBICACIÓN DE CASA DE LA MORA Borrador Hoja del IGN N° 792

CARTOGRAFÍA SOBRE MAPA TOPOGRÁFICO IGN 1878

