



7. Casa de Los Pinos Y Yesar de La Cañada

Labores de Almansa



CARPETA Nº2

Anejo descriptivo



Casa de Los Pinos



Yesar de La Cañada



1. NOMBRE DE LA HACIENDA Y PROPIETARIOS

Esta casa, se conoce con el nombre de **LOS PINOS**. Se desconocen otras denominaciones. Hay otra casa a escasos 600 metros al norte, que se llama **LA CAÑADA**, que forma parte de la primera hacienda y que en la actualidad se encuentra totalmente deshabitada y sin uso agrícola o ganadero.

Informador: (Don Diego Delicado / investigación propia).

Topónimos.

El nombre de “*Los Pinos*”, podría tener relación con la presencia de un pinar de pinos donceles o piñoneros (*Pinus pinea*), de importante tamaño y que hoy ha quedado relegado a una masa arbórea meramente testimonial.

Clasificación de la hacienda de Casa de Los Pinos

Casa grande:	<input type="checkbox"/>
Casa de montaña:	<input type="checkbox"/>
Casa de llano o labor:	<input checked="" type="checkbox"/>
Heredamiento o grupo de casas	<input type="checkbox"/>
Orientación:	Sur
Planta baja:	<input checked="" type="checkbox"/>
Planta superior:	<input checked="" type="checkbox"/>
Ocupación del suelo	375 m ²

Clasificación de la hacienda de Yesar de La Cañada

Casa grande:	<input type="checkbox"/>
Casa de montaña:	<input type="checkbox"/>
Casa de llano o labor:	<input checked="" type="checkbox"/>
Heredamiento o grupo de casas	<input type="checkbox"/>
Orientación:	Este
Planta baja:	<input checked="" type="checkbox"/>
Planta superior:	<input type="checkbox"/>
Ocupación del suelo	125 m ²

La diferencia con las casas de montaña, suelen ser el patio interior, que en palabras de Joaquín García Sáez, los *antecedentes son las villae romanas, el manso medieval y la alquería musulmana*⁽⁵⁾.

(5) GARCÍA SÁEZ. J. *La Edificación Rural en el Término Municipal de Almansa*. Instituto de Estudios Albacetenses. Albacete, 1988.

Se trata de la típica casa llana de labor, según describimos en la introducción de este trabajo. Presenta planta baja y cámaras superiores, utilizadas posiblemente como pajar y almacén.

(10) PONCE HERRERO, G. *El Corredor de Almansa Estudio Geográfico*. Instituto de Estudios Albacetenses. Albacete, 1989.

La casa, presenta un perfecto estado de conservación de la estructura primaria del edificio, también muestra la importancia de las instalaciones ganaderas de la época, donde el corral y tinadas de ganado prevalece sobre el resto de la infraestructura de la casa. Por tanto, podemos decir que se trata de una hacienda eminentemente ganadera.



Por otra parte, la casa conocida como *La Cañada*, fue en su época una pequeña explotación de fabricación de yeso o “*Yesar*”, disponiendo de dos “*hornetes*” y que según nos comenta Don Diego Delicado, de este yesar se sirvieron las haciendas de la cercanía como son; Casa de Los Pinos, La Ortina, Los Cuchillos, etc. En esta casa, residía el matrimonio formado por Ignacio y Mariana que tuvieron una hija llamada Magdalena, teniendo residencia en la misma hasta 1958, aproximadamente y que hasta esa época pudieron fabricar yeso. Posteriormente, ha sido reformada para su dedicación a palomar industrial y finalmente terminar en estado de ruina.

El propietario actual, es **D. Diego, Otilio y Nicanor Delicado Cantos**.

Propietarios anteriores: **Ver cuadro de propietarios.**

Labradores (para Casa de Los Pinos): Ver cuadro inferior.

AÑO	LABRADOR	PARES DE MULAS
2014	Diego y Nicanor Delicado Cantos	
1950	Otilio y Nicanor Delicado Cantos	
1941	Nicanor Delicado Cantos	
1935	Nicanor Delicado Cuenca	2
1887	José Delicado Cuenca	

Bibliografía:

Archivo Histórico Municipal de Almansa. Legajo 1110_1 “Relación de labradores, Labores y pares de mulas 1930-1939”.

Archivo Histórico Municipal de Almansa, Legajo 593. 1941 “propietarios de casas de labor”.

Historia sobre la propiedad:

El dato más antiguo que encontramos de la *Casa de Los Pinos*, es de 1786, en la descripción de las Relaciones Geográfico Históricas de Albacete (Tomás López 1786-1789), por lo que esta casa podría tener una antigüedad mayor, posiblemente de principios del siglo XVIII.

Nosotros, solo hemos encontrado datos de propiedad desde 1854, apareciendo siempre la familia Delicado, procedentes de la localidad de Almansa aunque en la actualidad residen en Alpera.

En 1857, aparece Don José delicado García, que la recibe en herencia de Doña María Antonia Cuenca Asensio y que dicha escritura dice así; *Doña María Antonia Cuenca Asensio transmite en herencia a Don José Delicado García el heredamiento de Los Pinos, que se compone de casa, “anoria”, navajo, era, viña de 1200 vides y 300 almudes en diferentes pedazos*¹.

Posteriormente, hacia 1860, aparecerá Don Diego Delicado Cuenca. Ya en 1876, aparecen Don José, Doña Consuelo, Doña Mariana y Don Nicanor Delicado Cuenca, hijos del causante. Metidos en el siglo XX, en 1941, aparece como representante de la propiedad, Don Nicanor Delicado cuenca (seguramente como proindiviso entre varias partes). En 1950, la propiedad recaerá en Don Otilio, Don Diego y Don Nicanor Delicado Cantos. Actualmente en 2014, siguen siendo propietarios los dos últimos.

Por tanto y respecto de la posible antigüedad de la casa de *Los Pinos*, ésta se podría remontar hacia el siglo XVIII, siendo su primer morador conocido, Doña María Antonia Cuenca Asensio, alrededor de 1840, posiblemente con anterioridad algunos antecesores suyos, de hasta dos o tres generaciones más.



AÑO	PROPIETARIOS
2014	Don Diego, Otilio y Don Nicanor Delicado Cantos.
1950	Don Diego, Don Otilio y Don Nicanor Delicado Cantos.
1941	Don Nicanor Delicado Cuenca.
1894	Doña Belén Cuenca Bueno.
1876	Don José, Doña Consuelo, Doña Mariana y Don Nicanor Delicado Cuenca (hijos el anterior).
1860	Don Diego Delicado Cuenca.
1857	Don José Delicado García.
1840	Doña María Antonia Cuenca Asensio.

Bibliografía:

¹AHPAb Caja 15909 Protocolo notarial nº "C"1 pág. 39

(1) RODRÍGUEZ DE LA TORRE, F; CANO VALERO, J. *Relaciones Geográfico-Históricas de Albacete (1786-1789) de Tomás López, 1987.*

AHPAb. *Amillaramientos de Almansa. Legajos 9457 año 1854 y 34486 año 1865.*

AHMA legajo 593 carpeta 3. *Relación de propietarios de casas de labor de Almansa año 1941.*

AHPAb. *Catastro de rústica de Almansa en 1950 legajo 6873.*

Casa que actualmente se encuentra catastralmente dentro de la parcela 21 del polígono 501 y 50020, respectivamente.

2. INSTALACIONES COMPLEMENTARIAS

Era ¹ :	1	X	Uso actual	X	125 m ²
Pozos ² :	1	X	Uso actual	X	5 m ²
Aljibes ³ :	1	X	Uso actual	X	35m ²
Hornos:	1	X	Uso actual	X	
Corral de ganado:	1	X	Uso actual	X	

Cuadras:	1	X	Uso actual	X	
Tinada de ganado:	1	X	Uso actual	X	
Pajar:	1	X	Uso actual		
Bodega: (despensa)			Uso actual		
Bodega de vino:			Uso actual		
Lagar:			Uso actual		
Zaguán:	1	X	Uso actual		
Patio interior:	1	X	Uso actual	X	
Palomar:	2	X	Uso actual	X	
Manantiales / fuentes ⁴ :			Uso actual		
Navajo ⁵ :	1	X	Uso actual	X	125 m ²

(Una cruz indica existencia y uso)

COORDENADAS UTM de las instalaciones complementarias:

Aljibe: X: 649692,1822 Y: 4303038,7092

Lavajo: X: 649583,77 Y: 4302841,14

Finca de La Cañada: X: 649410,9478 Y: 4303023,9533

3. CARACTERÍSTICAS DE CONTRUCCIÓN Y ESTADO DE CONSERVACIÓN ACTUAL

En uso:	SI
Ruina o derruida:	NO
Rehabilitada:	SI
Personas residentes:	NO

4. APUNTES HISTÓRICOS; Linaje, heráldica y nobleza



Sin datos.



5. ENTIDADES DE POBLACIÓN EN LOS SIGLOS XIX Y XX

1887

Residía una familia, posiblemente propietaria, compuesta por el matrimonio y cuatro hijos; José Delicado Cuenca de 30 años y Dolores Ruano Cuenca su esposa de 23 años, sus hijos, María Belén de 7 años, Diego 6 años, Mariana 4 años y Antonio 2 años de edad. En total residían 6 personas.

1897-1898

Se componía de dos edificios, de una y de dos plantas, respectivamente, decía encontrarse a una distancia de 20,5 km de Almansa. De acuerdo con el padrón de ese año, residía una familia compuesta de cinco miembros. Esta casa, se encontraba en la sección número seis denominada *extrarradio*.

1902

Según la estadística de ese año, en Los Pinos residían 7 personas.

1910

Según el nomenclátor de ese año, se trata de una casa clasificada como labor, constan 6 habitantes.

1920

Casas situadas en el cuadrante Oeste-Norte compuestas por dos edificios de dos plantas que se encuentran uno de ellos habitados por una familia de cinco personas.

1924-1926

En esta época, residía una familia; Nicanor delicado Cuenca de 56 años y su esposa Teresa Cantos García de 56 años con sus tres hijos Nicanor, Otilia y Eladia de 24,12 y 11 años, respectivamente, todos naturales de Alpera. En total residían 5 personas.

1941

De acuerdo con la Estadística de Entidades de Población y Edificaciones de Almansa de 9 de febrero de 1940, **Casa de Los Pinos y Yesar de La Cañada** se hallaba incluido en la Entidad de Población de Los Aljibes, calificada como casa compuesta por un total de 1 edificio, destinado a vivienda habitada por 1 familia, no contaba con otros usos. Esta casa está situada a una distancia de Almansa de 18 km. (hoja núm. 1).

El caserío en general, disponía de un buen estado de conservación contaba con un edificio de planta baja y cámaras. Esta Entidad de Población, se componía de un total de 11 familias.

1960

En este año, la casa se encuentra habitada.

1975

Es ese año, ya no residía nadie en la casa, posiblemente en la década anterior dejase de haber familias en esta labor.

(Fuente: "1887-1898 Padrón municipal de habitantes"; Archivo Histórico Municipal de Almansa AHMA, Legajo 87A expediente 2-3. "1902-1910 Borrador de Labores de Entidades Menores"; Archivo Histórico Municipal de Almansa AHMA, Legajo 1 expediente 1. "1920 Estadística de población"; Archivo Histórico Municipal de Almansa AHMA, Legajo 1 expediente 4. "1924-26 Padrón municipal de habitantes"; Archivo Histórico Municipal de Almansa AHMA, Legajo 1 expediente 5. "1940 Estadística de Entidades de Población y sus Edificaciones"; Archivo Histórico Municipal de Almansa AHMA, Legajo 3 expediente 5 "1960 Padrón municipal de habitantes"; Archivo Histórico Municipal de Almansa AHMA, Legajo 67A expediente 1. "1975 Padrón municipal de habitantes"; Archivo Histórico Municipal de Almansa AHMA, Legajo 35 expediente 1).



6. SITUACIÓN GEOGRÁFICA Y ACCESOS ACTUALES

Municipio: **Almansa**
 Provincia: **Albacete**
 Comunidad autónoma: **Castilla la Mancha**
 Paraje: **Casa de Los Pinos**
 Situación catastral: **Polígono 501**
Parcela 21 y 50020
 Fecha visita de campo: **08/07/2013**
 Altitud: **810 msnm**

Coordenadas UTM (WGS84): **X 649545,4585 m**
Y 4302681,2772 m

Distancia desde Almansa: **32,8 km. Dirección Oeste.**
 Tiempo estimado(ruta en coche): **0 h. 34 m.**
 Figura de protección de la zona: **Sin protección especial**

Acceso: Sin restricciones
 Con restricciones (es necesario autorización de la propiedad)

Acceso principal de la casa: **Camino de Los Aljibes a Bonete.**

Distancia al acceso principal: **0 m.**

Ampliación de datos de acceso : **VER GOOGLE EARTH**

Resumen de itinerario.

Se sale desde Almansa por la Autovía A31 dirección a Bonete, al llegar a esta población, se toma el camino de servicio de la propia autovía, con dirección hacia Almansa. Continuamos por esta vía de servicio durante 6,5 km, en este punto se gira a la derecha y

cogemos un camino durante 1,5 km que nos llevará hasta la Casa de Los Pinos.

Breve descripción de uso.

La hacienda ha tenido como actividad principal labores agrícolas propias de la zona, principalmente ganadera, también una importante actividad cerealista, que a día de hoy se ha incrementado con el cultivo de vides. En cuanto a su antigüedad, por referencias de archivos consultados y de personas conocedoras de la zona, podría datar de la primera mitad del siglo XVIII.

7. EXPLOTACIÓN PRINCIPAL DE LA CASA DE LABOR



Explotación anterior.

En 1935, disponía de 2 MULAS DE 2ª; 2 YEGUAS AL CONTRARIO; 2 CERRILES DE 2 AÑOS; 1 YEGUA DE MONTAR; 2 ASNALES AL CONTRARIO; 2 ASNALES DE TRABAJO¹.

Ganadería en 1865²: 300 OVEJAS DE LANA Y 40 CEGAJOS.


¹(Fuente: "Relación de labradores, Labores y pares de mulas"; Archivo Histórico Municipal de Almansa, Legajo 1110_1).





²(Fuente: "Amillaramientos de Almansa en 1865"; Archivo Histórico Provincial de Albacete, Legajo 34486).

	X	Agrícola	cereal	X	Leñosos
	X	Ganadera	X	Ganado ovino y caprino	






Explotación actual.

	X	Agrícola	cereal	X	Leñosos
	X	Ganadera			
		Apícola	Aprovechamiento melífero		
		Recolección forestal	Destilación aromáticas y leñas		
	X	Caza	Menor		

		Monte alto	Resinosas: Pinus: Pino laricio.
		Vegetación de ribera	Populus: Chopos, Rosa sp.
	X	Monte bajo	Coscoja, Romero, Tomillos y otras labiadas.
	X	Pastizales	De llanura y en menor medida relacionados con zonas de yesos.

8. VEGETACIÓN NATURAL ADYACENTE

		Monte alto	Frondosas; Quercineas: Encina.
		Monte alto	Resinosas; Pinus: Pino carrasco.
		Monte alto	Resinosas; Pinus: Pino piñonero.



9. FAUNA SILVESTRE ASOCIADA CON LA LABOR

		Grandes rapaces	Águila real.
	X	Medianas rapaces	Ratonero, Halcones, Milanos.
	X	Aves esteparias	Avutarda, Sisón, Alcaraván.
		Aves acuáticas	Anatidae (época de lluvias).
	X	Cernícalo primilla	
	X	Caza menor	Perdiz roja, Liebre, Conejo de monte.
		Caza mayor	Jabalí.
		Caza mayor	Cabra Montés.



10. DETALLES FOTOGRÁFICOS CASA DE LOS PINOS

Foto nº 1. Vista noroeste.



Foto nº 2 y 3 (Aljibe vista exterior e interior).





Foto nº 4. Vista del acceso al palomar y viejo gallinero.



Foto nº 5. Pozo con noria y balsa.



Foto nº 6. Era y acceso a la cámara y pajar. Puerta principal de la casa situada a la derecha del edificio, aunque seguramente, la entrada estaría en concordancia con el camino principal, es decir, a la derecha de donde se ve actualmente.





Foto n° 7y 8. Detalles del palomar.







Foto nº 9. Detalle del lavajo.





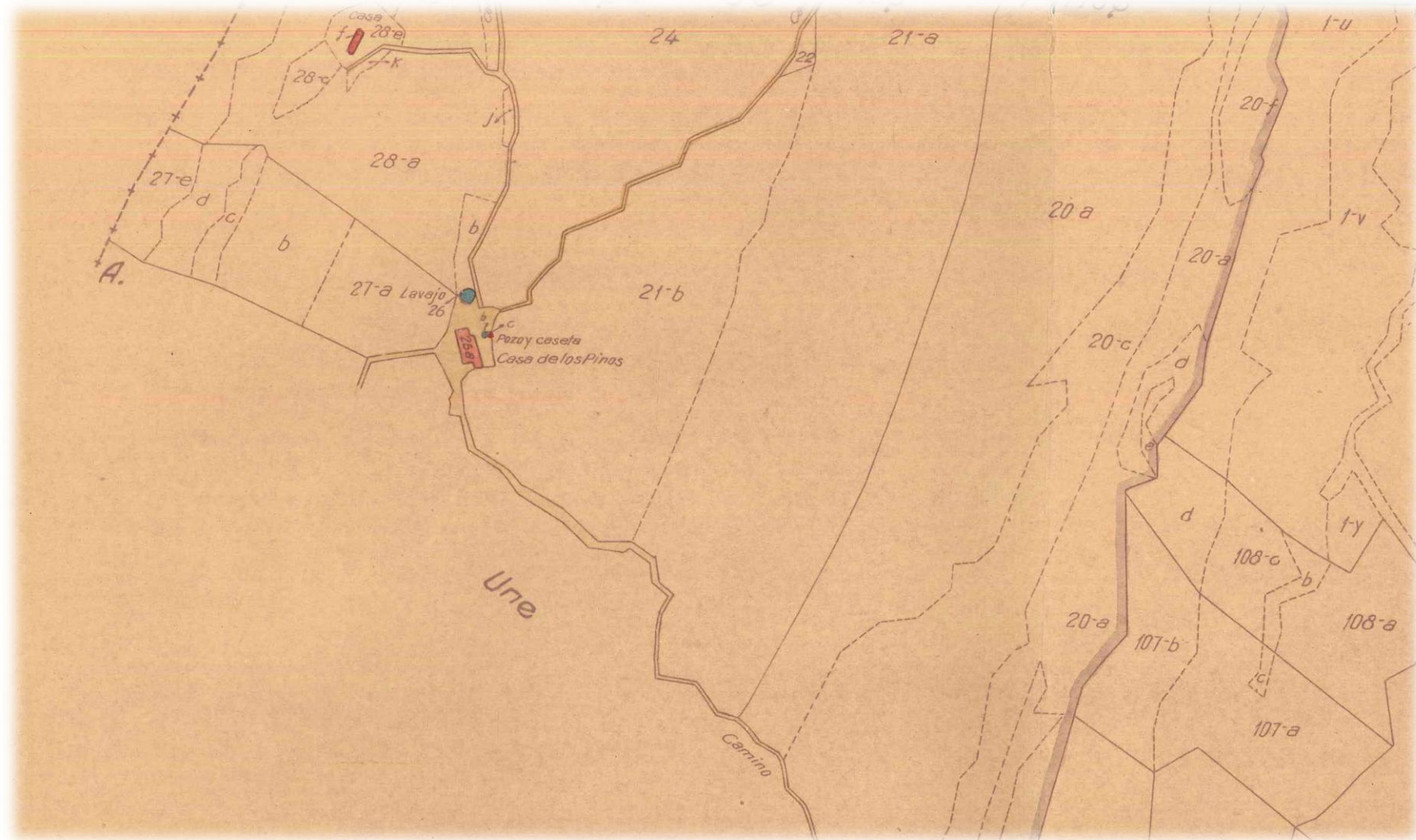
YÉSAR DE LA CAÑADA





11. DETALLE CARTOGRAFICO (CATASTRO DE 1950)

CASA DE LOS PINOS Y LA CAÑADA. Polígono 52 parcelas 25b y 28f





12. DETALLE CARTOGRÁFICO (TOPOGRÁFICO 1878)

UBICACIÓN DE CASA DE PINOS Borrador Hoja del IGN N° 792

CARTOGRAFÍA SOBRE MAPA TOPOGRÁFICO IGN 1878

