



## 30. Molino de Las Barracas o Del Tío Ricardo

*Labores de Almansa*



**CARPETA Nº2**

**Anejo descriptivo**



**Molino de Las Barracas**





**1. NOMBRE DE LA HACIENDA Y PROPIETARIOS**

Informador: Don Miguel Sánchez García (*antiguo labrador de Venta de La Vega*) (investigación propia).

La denominación de *Barraca*, proviene de *Barca*; según dato extraído del libro *Arquitectura Religiosa en Almansa*, dicha definición podría responder a la necesidad de pasar de un lado al otro en la Cañada del Charco en épocas de fuertes precipitaciones. Que incluso, hoy día, suele inundarse esta zona. Edificio también conocido Molino de Arriba de Las Barracas, últimamente sobre los años cuarenta llamado Molino del “Tío Ricardo” por su propietario Don Ricardo Megías Ruano.

**Clasificación de la hacienda**  
**(Molino de Las Barracas)**

Casa grande:	
Casa de montaña:	
Casa de llano o labor:	X
Edificio singular:	X
Orientación:	Este
Planta baja:	X
Planta superior:	X
Ocupación del suelo	1750 m <sup>2</sup>

El propietario actual es Don Melquiades Ríos Sánchez.  
Propietarios anteriores: Ver cuadro de propietarios.

Labradores conocidos (para la heredad): Ver cuadro inferior.

AÑO	LABRADOR	PARES DE MULAS
2014	Melquiades Ríos Sánchez	
1960	Juan Manuel Megías Ruiz	
1941	Ricardo Megías Ruano	
1924	Francisco Megías Ruano	
1898	Francisco Megías Cuenca	3
1887	Francisco Megías Gil	3
		3

Bibliografía:

*Archivo Histórico Municipal de Almansa. Legajo 1110\_1 “Relación de labradores, Labores y pares de mulas 1930-1939”.*

*Archivo Histórico Municipal de Almansa, Legajo 593. 1941 “propietarios de casas de labor”.*

Historia sobre la propiedad:

**MOLINO DE LAS BARRACAS**

Los primeros datos bibliográficos sobre esta singular hacienda, es a partir de finales del siglo XV, más concretamente desde 1495. Según Francisco Javier Losa Serrano en su Tesis Doctoral, sobre El Señorío de Montealegre<sup>1</sup>, el 7 de octubre de 1495, Don Juan Alonso Ruiz de Montealegre (Señor de Montealegre), desde Aledo en el Reino de Murcia, establece mayorazgo de la Villa de Montealegre y de otros bienes a favor de su hija Catalina, mujer del caballero Martín Fernández Fajardo. Dicho texto consta de la forma siguiente;

...”en vos Doña Cathalina de Montealegre y Naboa mi fixa mujer del honrado caballero Martin Fernandez Faxardo”. Para seguir con la relación de bienes vinculados, a saber, la villa de Montealegre con su castillo, “dos molinos arineros y dos mesones en los términos de



**Almansa y de Villena**". En 1590, en el vínculo del señorío de Montealegre por línea sucesoria, aparece Don Alonso de Fajardo Mendoza y Fajardo. Es importante advertir que, en esa época dicho señorío contaba con el beneplácito del propio marquesado de Villena, por eso viene a colación lo de "Almansa y Villena", refiriéndose no a dos términos municipales en sí, sino al de Almansa dentro de la jurisdicción del propio marquesado. De hecho, en el libro de López Mejías y María Jesús Ortiz, esta circunstancia se comenta en no pocas ocasiones referidas a protocolos notariales, especialmente en la disputa sobre la titularidad de varias propiedades, entre el Santuario de Belén y la Casa del Ángel, con mención al señor de Montealegre en su calidad de lindero con los anteriores<sup>2</sup>. Es por ello, que uno de los dos molinos harineros a los que se hace referencia, podrían ser el conocido como "*Molino de Las Barracas*".

El siguiente dato por antigüedad, es de 1534 y precisamente por una escritura de venta de la mitad del molino, realizada en el año de 1860, donde se menciona esta labor y dice que el molino...*tiene sobre sí la carga de la mitad de quince misas rezadas anual a la pía memoria instituida por Luis Navarro y Elvira García por su testamento de veintinueve de julio de mil quinientos treinta y cuatro, cuyo gravamen forma un capital de mil reales*<sup>3</sup>.

A partir de aquí, la siguiente referencia que encontramos es en 1732, Don Andrés Ibáñez de Navarra es propietario de medio molino, ya que hemos encontrado una escritura de arrendamiento de la mitad de este molino a Francisco Torres<sup>4</sup>. La otra mitad, no sabemos bien, si pertenecía a esta familia o era compartida la propiedad con otra familia de la época (por cierto cosa habitual en esos años).

En 1774, aparece Don Luis Navarro (Ibáñez de Navarra), como propietario, el cual por medio de escritura<sup>5</sup>, establece un censo a favor de la colecturía de misas, para que celebren 91 misas rezadas

que finalmente se quedan 20. En 17-05-1789, Don Víctor Ibáñez de Navarra presbítero de la villa de Montealegre arrienda a José Megías Gómez el molino de Las Barracas, que dispone de casa de habitación, horno de pan, caballerizas, demás servicios y un huerto vallado, por tiempo de cinco años al precio de 1600 reales de vellón en cada uno de los años<sup>6</sup>. En 1796, Don Andrés Antonio Ibáñez de Navarra casado con Doña Gerónima Zornoza Marín, caballero hijodalgo, por medio de escritura de arrendamiento<sup>7</sup> dice que *su hijo Don José, es dueño y legítimo poseedor de un patronato fundado por don Luis Navarro de Navarra y su mujer Elvira García, cuyas fincas consisten en un "Molino Harinero" y un huerto contiguo en la partida de Las Barracas, por cuanto su hijo Don José se halla en la menor edad queda sujeto a la patria potestad de su padre. Se arrienda el molino a José Megías Gómez, molinero, por un periodo de cuatro años, por el precio en cada año de 1800 reales de vellón.*

En 1851, es Don Andrés Antonio Ibáñez de Navarra y Zornoza el propietario del Molino de Las Barracas y que ese mismo año, otorga en herencia a su sobrina, Doña Teresa Ibáñez de Navarra, la mitad del molino. Vendiendo la otra mitad el 16-11-1858, a Don Francisco Megías Gil casado con Doña Esperanza Cuenca Cantos<sup>8</sup>. La otra mitad, de Doña Teresa Ibáñez, es también vendida al mismo comprador el 19-04-1860 por precio de 23000 reales<sup>9</sup>. En 1894 el propietario es Don Francisco Megías Cuenca casado con Belén Ruano. Años más tarde, en 1924 los nuevos propietarios son los hijos del matrimonio anterior, Don Ricardo y Don Francisco Megías Ruano. Entre 1941 a 1955 aparece como propietario Don Ricardo Megías Ruano. La propiedad del molino, estará en esta familia hasta que es vendida a Don Melquiades Ríos Sánchez, propietario en 2014.

De acuerdo con la Estadística de Molinos y Fábricas de Harina de 1935, en Almansa, el Molino de La Barraca tenía una capacidad de



molturación de entre 3 y 25 quintales métricos (*el quintal métrico equivale a 100 kg*), dependiendo de si la fuerza motriz del molino, era hidráulica o eléctrica, respectivamente. Se componía de una piedra con un diámetro de 1,30 m<sup>10</sup>. Este molino estuvo en actividad, especialmente para los vecinos de la zona cercana al mismo, hasta 1969, aproximadamente (según manifestaciones de Don Miguel Sánchez, antiguo labrador de La Venta de La Vega).

AÑO	PROPIETARIOS (MOLINO DE LAS BARRACAS)
2014	Don Melquiades Ríos Sánchez.
1955	Descendientes de Don Ricardo Megías Ruano.
1941	Don Ricardo Megías Ruano.
1924	Don Ricardo y Don Francisco Megías Ruano.
1894	Don Francisco Megías Cuenca.
1858	Don Francisco Megías Gil.
1851	Don Andrés Antonio Ibáñez de Navarra y Doña Teresa Ibáñez de Navarra.
1796	Don Andrés Antonio Ibáñez de Navarra.
1789	Don Víctor Ibáñez de Navarra.
1774	Don Luis Navarro.
1732	Don Andrés Ibáñez de Navarra.
1534	Don Luis Navarro y Doña Elvira García.
1496	Doña Catalina de Montealegre y Naboá.
1495	Don Juan Alonso Ruiz de Montealegre (Señor de Montealegre).

Bibliografía consultada.

<sup>1</sup> LOSA SERRANO, F J. *El Señorío de Montealegre. TESIS DOCTORAL. CUENCA 1998.*

<sup>2</sup> LÓPEZ MEGÍAS, F & M J ORTIZ. *La Virgen de Belén y sus santuarios en Almansa (pp 84-100) TOMO I. ALMANSA (ALBACETE). 1994.*

<sup>3</sup> Archivo personal de Don Joaquín Enríquez de Navarra y Montaner.

<sup>4</sup> AHPAb Caja 3601. (10-03-1732).

<sup>5</sup> AHPAb Caja 15909 Carpeta ABC página 51. (1774).

<sup>6</sup> AHPAb Caja 3644 página 81. (18-05-1789).

<sup>7</sup> AHPAb Caja 3673 página 59. (16-12-1796).

<sup>8</sup> AHPAb Caja 3703 Protocolo 609 página 255. (16-11-1858).

<sup>9</sup> AHPAb Caja 3704 Protocolo 610 página 107. (19-04-1860).

<sup>10</sup> AHMA. Legajo 105 Carpeta 1 Contribución Industrial de Almansa de 1895 a 1898.

ARCHIVO DEL OBISPADO DE ALBACETE (Diócesis de Albacete).

*Libros Sacramentales de la Iglesia de La Asunción de Almansa. Registros Parroquiales 1504-1979*

<https://familysearch.org/search/image/index#uri=https://familysearch.org/recapi/sord/collection/1431011/waypoints>

AHMA. Legajo 91 Registro Fiscal de Edificios de Almansa de 1894.

ARQUITECTURA RELIGIOSA EN ALMANSA. JORNADAS DE ESTUDIOS LOCALES.2006.

Asociación Torre Grande.

## 2. INSTALACIONES COMPLEMENTARIAS

Era <sup>1</sup> :			Uso actual		
Pozos <sup>2</sup> :			Uso actual		
Aljibes <sup>3</sup> :			Uso actual		
Hornos:	1	X	Uso actual		
Corral de ganado:			Uso actual		
Cuadras:	1	X	Uso actual		
Tinada de ganado:			Uso actual		
Pajar:			Uso actual		
Bodega: (despensa)	1	X	Uso actual		
Bodega de vino:			Uso actual		
Lagar:			Uso actual		
Zaguán:			Uso actual		
Patio interior:			Uso actual		
Palomar:	1	X	Uso actual		
Manantiales / fuentes <sup>4</sup> :	1	X	Uso actual	X	

(Una cruz indica existencia y uso)

Acequia de Alpera<sup>4</sup>.



COORDENADAS UTM de las instalaciones complementarias:

### 3. CARACTERÍSTICAS DE CONSTRUCCIÓN Y ESTADO DE CONSERVACIÓN ACTUAL EN 2014

#### Situación en 2014

Molino de Las Barracas

En uso:	NO
Ruina o derruida:	SI
Rehabilitada:	NO
Personas residentes:	NO
Desaparecida:	NO

### 4. APUNTES HISTÓRICOS; Linaje, heráldica y nobleza



SIN DATOS.

### 5. ENTIDADES DE POBLACIÓN EN LOS SIGLOS XIX Y XX

#### 1887

No hay datos, pero probablemente sería Francisco Megías Gil.

#### 1898

Edificio de dos plantas situado a 8 kilómetros de Almansa. Residía una familia.

#### 1902

En ese año, residían en la hacienda un total de 17 personas.

#### 1910

De acuerdo con el nomenclátor de este año, la hacienda estaba calificada de molino y habitada por un total de tres personas.

#### 1920

Edificio situado en cuadrante Oeste-Norte, cuyo principal uso era de molino harinero, constaba de dos plantas y estaba habitado por una familia.

#### 1924

La familia de residente era la compuesta por Francisco Megías Ruano, propietario y molinero de 40 años de edad de edad, su esposa Josefa Ruano Ruano de 38 años de edad, junto con sus hijos Francisco y Miguel, de 7 y 3 años de edad, respectivamente. Esta labor disponía de un par de mulas.

#### 1930

El labrador que había en la casa constaba Belén Ruano Cuenca. Contaba con un par de mulas.

#### 1935

No consta información.

#### 1941

El labrador y al mismo tiempo propietario de la casa, era Don Ricardo Megías Ruano.

#### 1960

En ese año, los residentes de la casa era la familia del labrador compuesta por el propietario Ricardo Megías Ruano de 67 años, viudo junto con la propia de su hijo; Juan Manuel Megías Ruiz de 30 años de edad, la esposa de éste Matilde Cuenca Ibáñez de 26 años de edad y el hijo de ambos, Ricardo de 1 año de edad. Todos naturales de Almansa.





## 1975

Es ese año, no hubo residentes en esta hacienda.

(Fuente: "1887-1898 Padrón municipal de habitantes"; Archivo Histórico Municipal de Almansa AHMA, Legajo 87A expediente 2-3. "1902-1910 Borrador de Labores de Entidades Menores"; Archivo Histórico Municipal de Almansa AHMA, Legajo 1 expediente 1. "1920 Estadística de población"; Archivo Histórico Municipal de Almansa AHMA, Legajo 1 expediente 4. "1924-26 Padrón municipal de habitantes"; Archivo Histórico Municipal de Almansa AHMA, Legajo 1 expediente 5. "1940 Estadística de Entidades de Población y sus Edificaciones"; Archivo Histórico Municipal de Almansa AHMA, Legajo 3 expediente 5 "1960 Padrón municipal de habitantes"; Archivo Histórico Municipal de Almansa AHMA, Legajo 68 expediente 1. "1975 Padrón municipal de habitantes"; Archivo Histórico Municipal de Almansa AHMA, Legajo 35 expediente 1).

## 6. SITUACIÓN GEOGRÁFICA Y ACCESOS ACTUALES

Municipio:	Almansa
Provincia:	Albacete
Comunidad autónoma:	Castilla la Mancha
Paraje:	El Molino
Situación catastral:	Polígono 501 Parcela 0012
Fecha visita de campo:	14/10/2010
Altitud:	712 msnm
Coordenadas UTM (WGS84):	X 653798,00 m Y 4304243,00 m
Distancia desde Almansa:	12 km. Dirección Oeste.
Tiempo estimado(ruta a pie/coche):	2h. 13 m. /0 h. 11 m.
Figura de protección de la zona:	Sin protección especial
Acceso:	<input checked="" type="checkbox"/> Sin restricciones <input type="checkbox"/> Con restricciones (es necesario autorización de la propiedad)

Acceso principal de la casa: Carretera de Alpera.

Distancia al acceso principal: 150 m.

Ampliación de datos de acceso : VER GOOGLE EART

### Resumen de itinerario.

Se sale desde Almansa por la calle Madrid, hasta llegar al cruce con la carretera CM412 (Almansa a Montealegre del Castillo) se hace la rotonda y nos incorporamos a la Autovía dirección a Madrid y a 9,6 km, llegamos al cruce con la carretera de Alpera y hacemos la rotonda, dirección Santuario de Belén, continuamos por el camino hasta cruzar el ferrocarril y a la derecha de la casa del Charco, hay un camino que nos lleva hasta la Casa del Charco pequeño y de aquí sale otra senda que conduce hasta el molino.

### Breve descripción de uso.

La hacienda ha tenido como actividad principal labores propias del edificio, es decir, molienda de cereales para obtención de harina. En cuanto a su antigüedad, por referencias de archivos consultados y de personas conocedoras de la zona, podría datar de mediados o finales del siglo XV.

## 7. EXPLOTACIÓN PRINCIPAL DE LA CASA DE LABOR

### Explotación anterior.



La actividad principal y única ha sido la propia de un molino harinero. Esta hacienda hasta 1941 ha contado con un par de mulas<sup>1</sup>.

Ganadería en 1865<sup>2</sup>: sin datos.



<sup>1</sup>(Fuente: "Relación de labradores, Labores y pares de mulas"; Archivo Histórico Municipal de Almansa, Legajo 1110\_1).








<sup>2</sup>(Fuente: "Amillaramientos de Almansa en 1865"; Archivo Histórico Provincial de Albacete, Legajo 34486).

	<b>X</b>	<b>Industrial</b>	Molino harinero	<b>X</b>	Leñosos
		<b>Ganadera</b>	Ganado ovino y caprino		

Explotación actual.

	<b>X</b>	<b>Agrícola</b>	cereal	<b>X</b>	Leñosos
		<b>Ganadera</b>			
		<b>Apícola</b>	Aprovechamiento melífero		
		<b>Recolección forestal</b>	Destilación aromáticas y leñas		
	<b>X</b>	<b>Caza</b>	Menor		

**8. VEGETACIÓN NATURAL ADYACENTE**


		<b>Monte alto</b>	Frondosas; Quercineas: Encina.
		<b>Monte alto</b>	Resinosas; Pinus: Pino carrasco.
		<b>Monte alto</b>	Resinosas; Pinus: Pino piñonero.
		<b>Monte alto</b>	Resinosas: Pinus: Pino laricio.
	<b>X</b>	<b>Vegetación de ribera</b>	Populus: Chopos, Rosa sp.
	<b>X</b>	<b>Monte bajo</b>	Coscoja, Romero, Tomillos y otras labiadas.
	<b>X</b>	<b>Pastizales</b>	De llanura y en menor medida relacionados con zonas de yesos.





**9. FAUNA SILVESTRE ASOCIADA CON LA LABOR**

		<b>Grandes rapaces</b>	Águila real.
	X	<b>Medianas rapaces</b>	Ratonero, Halcones, Milanos.
		<b>Aves esteparias</b>	Avutarda, Sisón, Alcaraván.
	X	<b>Aves acuáticas</b>	Anatidae (época de lluvias).
	X	<b>Cernícalo primilla</b>	
	X	<b>Caza menor</b>	Perdiz roja, Liebre, Conejo de monte.
	X	<b>Caza mayor</b>	Jabalí.

		<b>Caza mayor</b>	Cabra Montés.
---	--	-------------------	---------------



## 10. DETALLES FOTOGRÁFICOS

### MOLINO DE LAS BARRACAS

Foto nº 1. Vista general del Molino de Las Barracas.







Foto nº 2. Fachada del molino vista desde la Cañada del Charco.




Foto nº 3. Acceso desde la acequia hasta el cubo.



Foto nº 4. Partidor de la acequia.



Foto nº 5. Vista de la acequia antes de la entrada al molino.



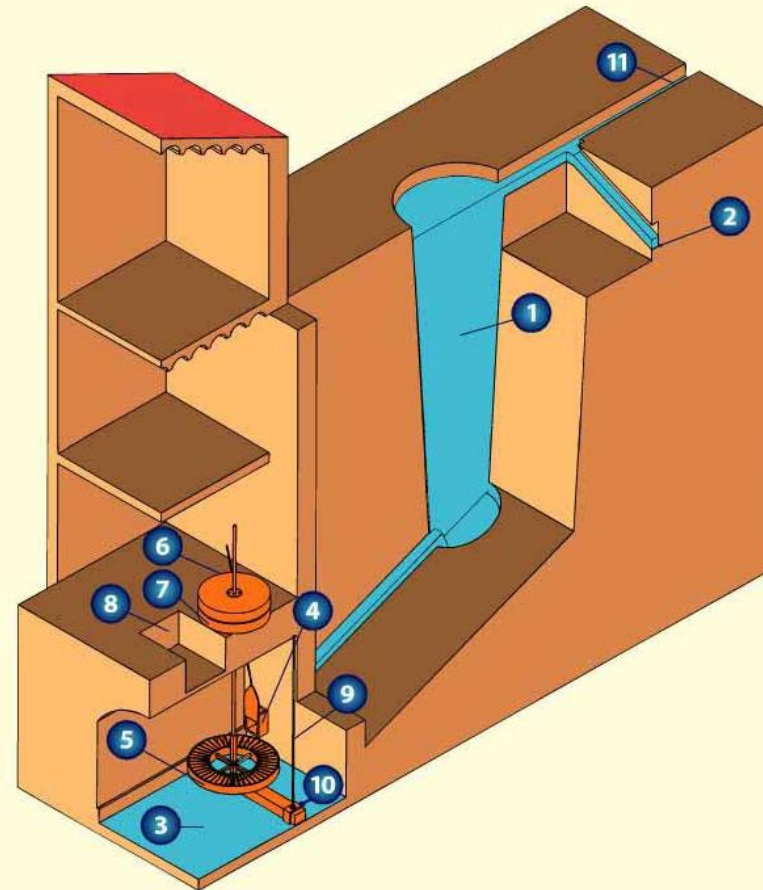




## ESQUEMA VOLUMÉTRICO DE LA MAQUINARIA DEL MOLINO

### LEYENDA DEL ESQUEMA VOLUMÉTRICO

- |              |                |
|--------------|----------------|
| 1 Cubo.      | 7 Solera.      |
| 2 Sangrador. | 8 Dep. harina. |
| 3 Caz.       | 9 Alzador.     |
| 4 Botana.    | 10 Alivio      |
| 5 Rodete.    | 11 Acequia.    |
| 6 Corredera. |                |









**12. DETALLE CARTOGRÁFICO (TOPOGRÁFICO 1878)**

UBICACIÓN DEL MOLINO DE LAS BARRACAS.

**CARTOGRAFÍA SOBRE MAPA TOPOGRÁFICO IGN 1878**

