



1. Casa Blanca



Labores de Almansa

CARPETA Nº2
Anejo descriptivo



Casa Blanca



1. NOMBRE DE LA HACIENDA Y PROPIETARIOS

La casa se conoce con el nombre de **CASA BLANCA**. Se desconoce otros nombres.

Topónimos.

Tal vez, tenga que ver con la apariencia siempre de paredes bien encaladas.

Clasificación de la hacienda

Casa grande:	X
Casa de montaña:	
Casa de llano o labor:	X
Heredamiento o grupo de casas	
Orientación:	Este
Planta baja:	X
Planta superior:	X
Ocupación del suelo	125 m ²

La diferencia con las casas de montaña, suelen ser el patio interior, que en palabras de Joaquín García Sáez, los *antecedentes son las villae romanas, el manso medieval y la alquería musulmana*.

(5) GARCÍA SÁEZ. J. *La Edificación Rural en el Término Municipal de Almansa*. Instituto de Estudios Albacetenses. Albacete, 1988.

El propietario actual, es **Gruas La Mancha SL**.

Propietarios anteriores: **D. Servando Sánchez Ruiz**.

Labradores: **D. Ignacio Cuenca Cuenca (1941), Ricardo Bas Aparicio (1935)**.

Historia sobre la propiedad:

Según parece, se trataba de un heredamiento de importantes dimensiones en la antigüedad, el cual ha sufrido modificaciones importantes a lo largo de los años. Los primeros datos a los que hemos podido acceder, tienen origen en una escritura celebrada ante el escribano Don Juan Fernando el 22 de mayo de 1682, a través de una imposición de censo *de 300 reales de vellón y una pensión de 9 reales sobre 65 almudes de tierras en la heredad que llaman La Casa Blanca*. Dicha escritura se realiza por el transmitente Don Diego de La Encina Ibáñez a favor del licenciado Don Juan Fernández. Por tanto, es el tal Don Diego de La Encina, el primer propietario conocido de la hacienda. Ya en 1740, aparece, como propietarios Don Pascual de Zornoza, en 1788, Don Andrés Antonio Ibáñez de Navarra.

En 1853, aparece Doña Josefa Ibáñez Zornoza como propietaria, que a la vez otorga en herencia de la mayor parte de este heredamiento en Doña Teresa Ibáñez Zornoza. En 1854, aparece como propietario Don Luis, Don José Ibáñez Zornoza. En 1858, la hacienda es vendida a Don Francisco Corredor. Finalmente la hacienda, irá pasando de propietarios, especialmente por venta real, según se indica en el cuadro inferior.

AÑO	PROPIETARIO
2010	Grúas La Mancha SL
1980	Don Servando Sánchez Ruiz
1950	Don Ciro Sánchez López
1941	Doña Concepción López García
1917	Don Antonio García Olmeda
1894	Don Cosme García Díaz
1865	Don José Ibáñez Camacho
1858	Don Francisco Corredor
1854	Don Luis, Don José, Doña Teresa y Don Andrés Ibáñez



	Zornoza.
1788	Don Andrés Antonio Ibáñez de Navarra Martínez y Rivera
1740	Don Pascual de Zornoza
1682	Don Diego de La Encina Ibáñez

(Fuente: 1941 "propietarios de casas de labor"; Archivo Histórico Municipal de Almansa, Legajo 593.. AHPAb Catastro de Rústica 1950; Legajo 6872 y 6873; (ref.: Amillaramientos de Almansa AHPAb Legajos 3643 pág. 254; 9457 año 1854 y 34486 año 1865)

AHPAb. CAJA 15909 Índices antiguos de fincas rusticas. Partido de La Casa Blanca. Almansa 1919.

AHPAb. CAJA 3698. Protocolo 604 pág. 132.

(Diócesis de Albacete, registros parroquiales, 1504-1979 matrimonios 1765-1771 imagen 113)

<https://familysearch.org/pal:/MM9.3.1/TH-266-12044-60135-81?cc=1431011&wc=MPR7-YWL:35231701.35227202.37011101>

2. INSTALACIONES COMPLEMENTARIAS

Era ¹ :	1	X	Uso actual	X	2000m
Pozos ² :	1	X	Uso actual	X	
Aljibes ³ :	1		Uso actual		
Hornos:			Uso actual		
Corral de ganado:			Uso actual		
Cuadras:			Uso actual		
Tinada de ganado:			Uso actual		
Pajar:			Uso actual		
Bodega: (despensa)			Uso actual		
Bodega de vino:			Uso actual		
Lagar:			Uso actual		
Zaguán:			Uso actual		
Patio interior:			Uso actual		
Palomar:			Uso actual		

Manantiales / fuentes ⁴ :			Uso actual		
--------------------------------------	--	--	------------	--	--

(Una cruz indica existencia y uso)

COORDENADAS UTM de las instalaciones complementarias:

(1) X 648095,6062 Y 4300044,0819

3. CARACTERÍSTICAS DE CONTRUCCIÓN Y ESTADO DE CONSERVACIÓN ACTUAL

En uso:	SI	
Ruina o derruida*:		NO
Rehabilitada:	SI	
Personas residentes:		NO

Ha desaparecido parte de la antigua edificación.



4. APUNTES HISTÓRICOS; Linaje, heráldica y nobleza

SIN DATOS.

5. ENTIDADES DE POBLACIÓN EN LOS SIGLOS XIX Y XX

1887

Según el padrón general de 1887, en Casa Blanca residían 5 personas, "dos varones y tres hembras", seguramente el matrimonio con sus tres hijos.

1898

Se componía de dos edificios de una planta se encontraba a una distancia de 20,15 km de Almansa. De acuerdo con el padrón de ese año, residían Antonio Íñiguez Cuenca y Virginia Cuenca Sanz, de de 34 y 32 años, respectivamente, con sus hijos Ana María, Virginia y Antonio de 12, 6 y 2 años de edad respectivamente. El padre ejercía



el oficio de labrador, su esposa labores propias del hogar. Esta casa, se encontraba en la sección número seis denominada *extrarradio*.

1902

Según la estadística de ese año, en Casa Blanca residían 19 personas.

1910

Según el nomenclátor de ese año, se trata de una labor clasificada como heredad, habitada por tres personas.

1920

Casa situada en el cuadrante Oeste-Norte compuesta por edificio de dos plantas que se encuentra habitado por una familia.

1924-1926

Curiosamente, en esta época, la casa aparece como no habitada.

1940

De acuerdo con la Estadística de Entidades de Población y Edificaciones de Almansa de 9 de febrero de 1940, **Casa Blanca** se hallaba incluida en la Entidad de Población de **Casas Viejas**, calificada como casa de labor compuesta por un total de 1 edificio destinado a vivienda habitada por 1 familia, no contaba con otros usos. Esta casa está situada a una distancia de Almansa de 20 km. (hoja núm. 1).

La hacienda en particular, disponía de un buen estado de conservación contaba con un edificio de dos plantas. Esta Entidad de Población, se componía de un total de 6 familias.

1960

Estaba habitada por dos familias, la primera compuesta por Tiburcio Calero Cantos de 51 años y labrador natural de Bonete, su esposa Francisca Gómez Gómez de 51 años y natural de Alatoz, junto con sus hijos Pedro, Juan, José Francisca, Purificación y Tiburcio de 26, 23, 20, 18, 13 y 10 años de edad, respectivamente. La otra familia compuesta por Servando Sánchez Ruiz de 31 años y natural de Yeste con su esposa Petra Calero Ruano de 22 años natural de Almansa, con sus hijas María y Celia de 3 y 1 año, respectivamente.

1975

Esta casa ya no estaba habitada, por lo que es posible que en la década de los años sesenta ya no habría ninguna familia viviendo en la casa.

(Fuente: "1887-1898 Padrón municipal de habitantes"; Archivo Histórico Municipal de Almansa AHMA, Legajo 87A expediente 2-3. "1902-1910 Borrador de Labores de Entidades Menores"; Archivo Histórico Municipal de Almansa AHMA, Legajo 1 expediente 1. "1920 Estadística de población"; Archivo Histórico Municipal de Almansa AHMA, Legajo 1 expediente 4. "1924-26 Padrón municipal de habitantes"; Archivo Histórico Municipal de Almansa AHMA, Legajo 1 expediente 5. "1940 Estadística de Entidades de Población y sus Edificaciones"; Archivo Histórico Municipal de Almansa AHMA, Legajo 3 expediente 5 "1960 Padrón municipal de habitantes"; Archivo Histórico Municipal de Almansa AHMA, Legajo 67A expediente 1. "1975 Padrón municipal de habitantes"; Archivo Histórico Municipal de Almansa AHMA, Legajo 35 expediente 1).

6. SITUACIÓN GEOGRÁFICA Y ACCESOS ACTUALES

Municipio: Almansa
Provincia: Albacete
Comunidad autónoma: Castilla la Mancha
Paraje: Casas Viejas
Situación catastral: Polígono 502
Parcela 5002



Fecha visita de campo: 27/09/2010
 Altitud: 815 msnm

Coordenadas UTM (WGS84): X 648.095,60 m
 Y 4.300.044, 08 m

Distancia desde Almansa: 21,4 km. Dirección Oeste.

Tiempo estimado(ruta a pie/coche): 0h. 00 m. /0 h. 37 m.

Figura de protección de la zona: Área Esteparia del Este de Albacete

Acceso: Sin restricciones
 Con restricciones (es necesario autorización de la propiedad)

Acceso principal de la casa: Camino de Los Aljibes.

Distancia al acceso principal: 3 m.

Ampliación de datos de acceso : VER GOOGLE EARTH

Resumen de itinerario.

Se sale desde Almansa por la calle Madrid, hasta llegar al cruce con la carretera CM412 (dirección Montealegre del Castillo) se circula por esta carretera durante 14,4 km., aquí se gira a la derecha y se coge el camino que lleva hasta el caserío de Los Aljibes. Pasado este caserío, se gira a la izquierda y a 1,6 km llegamos a nuestro destino.

Breve descripción de uso.

La hacienda ha tenido como actividad principal labores agrícolas propias de la zona, principalmente cerealista, sin importancia ganadera. En cuanto a su antigüedad, se desconoce, aunque por

referencias de personas conocedoras de la zona, podría datar de mediados del siglo XVIII.

7. EXPLOTACIÓN PRINCIPAL DE LA CASA DE LABOR

Explotación anterior.








	X	Agrícola	cereal	X	Leñosos
		Ganadera	Ganado ovino y caprino		

Explotación actual.









	X	Agrícola	cereal	X	Leñosos
		Ganadera	Ganado ovino		
		Apícola	Aprovechamiento melífero		
		Recolección forestal	Destilación aromáticas y leñas		
	X	Caza	Menor y mayor		



8. VEGETACIÓN NATURAL ADYACENTE

		Monte alto	Fronosas; Quercineas: Encina.
		Monte alto	Resinosas; Pinus: Pino carrasco.
		Monte alto	Resinosas; Pinus: Pino piñonero.
		Monte alto	Resinosas: Pinus: Pino laricio.
		Vegetación de ribera	Populus: Chopos, Rosa sp.
	X	Monte bajo	Coscoja, Romero, Tomillos y otras labiadas.
	X	Pastizales	

9. FAUNA SILVESTRE ASOCIADA CON LA LABOR

		Grandes rapaces	Águila real.
	X	Medianas rapaces	Ratonero, Halcones, Milanos.
	X	Aves esteparias	Avutarda, Sisón, Alcaraván.
	X	Aves acuáticas	Anatidae.
		Cernícalo primilla	
	X	Caza menor	Perdiz roja, Liebre, Conejo de monte.
		Caza mayor	Jabalí.
		Caza mayor	Cabra Montés.



10. DETALLES FOTOGRÁFICOS

Foto nº 1. Vista general.



Foto nº 2. Era.





Foto n° 3. Restos del Aljibe.



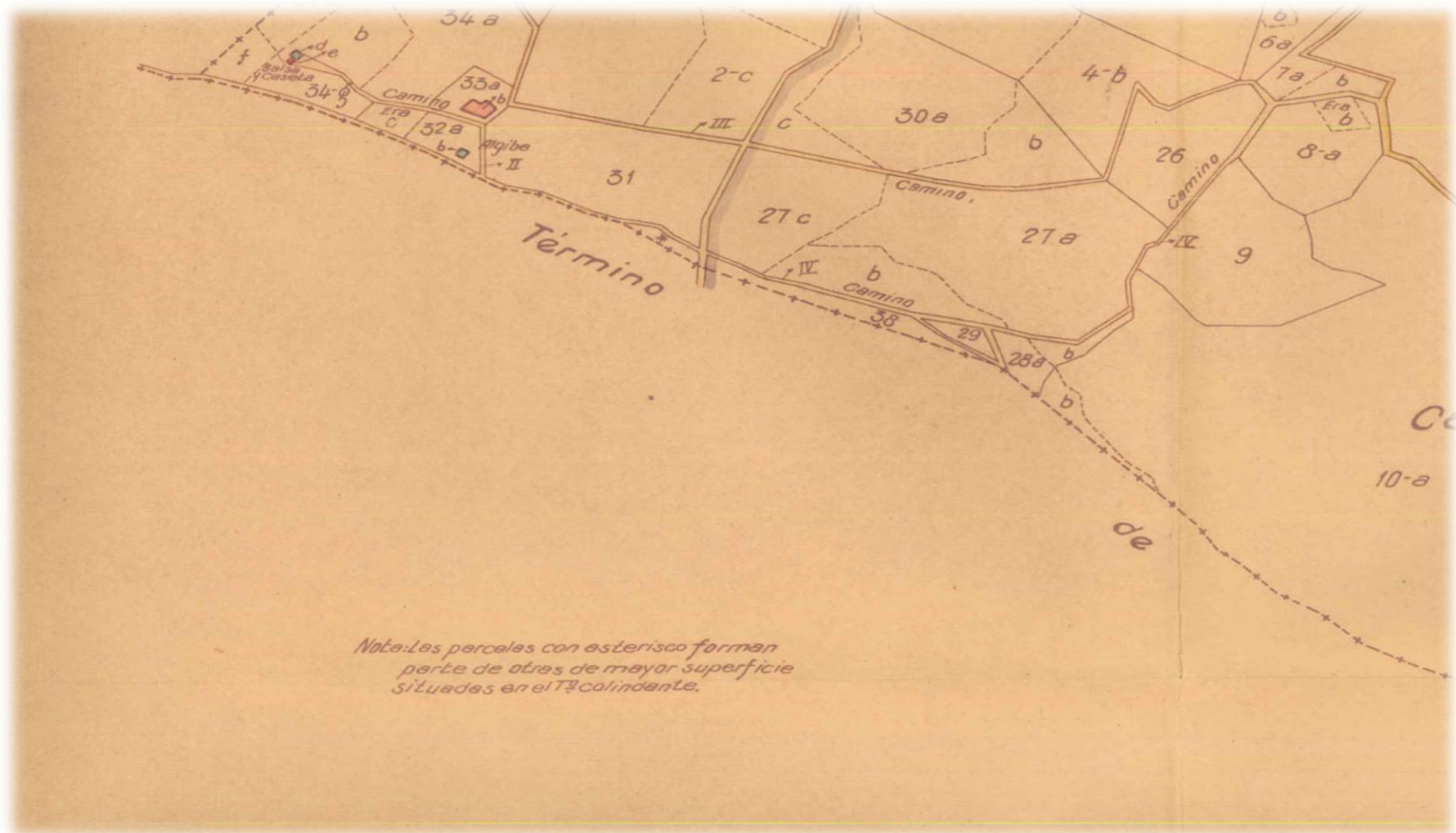
Foto n° 4. Balsa y pozo.





11. DETALLE CARTOGRÁFICO (CATASTRO DE 1950)

CASA BLANCA. Polígono 51 parcela 33 b





12. DETALLE CARTOGRAFICO (TOPOGRAFICO 1878)

UBICACIÓN DE LA CASA BLANCA. Borrador Hoja del IGN N° 792

CARTOGRAFÍA SOBRE MAPA TOPOGRÁFICO IGN 1878

