



## 12. Sopaigón



Labores de Almansa

CARPETA N°2  
Anejo descriptivo



**Casa de Sopaigón**



## 1. NOMBRE DE LA HACIENDA Y PROPIETARIOS

Esta casa, se conoce con el nombre de **SOPAIGÓN**. Se desconocen otras denominaciones.

**Informador: Don Enrique Ochoa Conesa e investigación propia.**

**Topónimos.**

Desconocemos la procedencia del topónimo o sinónimo de la denominación de la casa.

### Clasificación de la hacienda

Casa grande:	X
Casa de montaña:	
Casa de llano o labor:	X
Heredamiento o grupo de casas	X
Orientación:	Este
Planta baja:	X
Planta superior:	X
Ocupación del suelo	7750 m <sup>2</sup>

La diferencia con las casas de montaña, suelen ser el patio interior, que en palabras de Joaquín García Sáez, los *antecedentes son las villae romanas, el manso medieval y la alquería musulmana*<sup>(5)</sup>.

(5) GARCÍA SÁEZ. J. *La Edificación Rural en el Término Municipal de Almansa*. Instituto de Estudios Albacetenses. Albacete, 1988.

Se trata de la típica casa grande, según describimos en la introducción de este trabajo.

(10) PONCE HERRERO, G. *El Corredor de Almansa Estudio Geográfico*. Instituto de Estudios Albacetenses. Albacete, 1989.

La casa, presenta un perfecto estado de conservación de la estructura primaria del edificio, habiéndose realizado varias reformas. Dispone de una pequeña torre palomar en la parte que parece más antigua.

El propietario actual, es **D. José García López**.  
Propietarios anteriores: **Ver cuadro de propietarios.**

Labradores (para el heredamiento): Ver cuadro inferior.

AÑO	LABRADOR	PARES DE MULAS
2014	José García López y Hnos.	
1960	Honorio Íñiguez Ruano	
1941	Bernabé García López	
1935	Juan López Cuenca	2
1924	Juan López Cuenca	2
1898	Francisco Sánchez García	2
1887	Diego Navalón Cuenca	2
1854	José Ignacio Ochoa	4

Bibliografía:

*Archivo Histórico Municipal de Almansa. Legajo 1110\_1 "Relación de labradores, Labores y pares de mulas 1930-1939".*

*Archivo Histórico Municipal de Almansa, Legajo 593. 1941 "propietarios de casas de labor";*

*AHPAb Catastro de Rústica 1950; Legajo 6872 y 6873*

### Historia sobre la propiedad:

En principio, el heredamiento se compone de 1 núcleo poblacional, formado por dos edificios principales y dependencias auxiliares



(cuadras, porqueras, corrales, hornos de pan, pozo y dos eras). La ocupación total edificada es de 4450 m<sup>2</sup>. Lo que denota la importancia de la hacienda de labor.

Desconocemos la raíz del nombre de *Sopaigón*. Los datos más antiguos de propiedad que hemos encontrado, se corresponde con el testamento de última voluntad de 6 de agosto de 1658, de Doña Ana Ulloa de Valladolid y Sánchez, hija de Don Francisco Ulloa de Valladolid y Doña Águeda Sánchez. Casada con Don Marcos Antonio Alcaraz y Pardo, Abogado de los Reales Consejos y vecino de Almansa. A través de la cual, deja a su hija Doña Ana Alcaraz y Ulloa, en herencia, el legado de su padre, Don Francisco de Ulloa, que le dejo como carga al matrimonio una parte del heredamiento de Sopaigón, ya que la otra parte era propiedad de Doña María de Huarte navarro. Al ser menor de edad, queda como albacea su propio padre, Don Francisco Ulloa y usufructuario, su marido, Don Marcos Antonio Alcaraz<sup>1</sup>.

En 1661, Don Luis de Huarte González de Montalvo, heredará de su tía Doña María Huarte Navarro, una parte del heredamiento de Sopaigón, vínculo de su abuelo Don Luis de Huarte Navarro<sup>2</sup>.

En 1675, la propietaria de una parte de la casa de Sopaigón, era Doña Ana Alcaraz y Ulloa, casada con Don Luis de Huarte propietario de la otra parte, de origen Navarro y alcalde de la santa hermandad por su Majestad, en la villa de Almansa. De estado noble hijosdalgo. Aportando ésta, la casa como dote al matrimonio. El heredamiento de Sopaigón heredado por Don Luis de Huarte González, con su casa, majuelo y cañada del pedregosillo de Botas, todo vinculado, pesando sobre la misma un censo de mil reales de vellón de principal cuyo beneficiario era el Hospital de la villa de Almansa<sup>3</sup>.

En 1720, la casa probablemente, sería propiedad del matrimonio conformado por Don Francisco Galiano Spuche y Doña Ana María Diez de Platas. La casa de Sopaigón, pasaría a ser propiedad, a partir de 1780, aproximadamente, de Don Martín Galiano Diez Platas y de su esposa, Doña María Josefa Loreto González, natural de La Habana (Cuba), entonces colonia Española (hasta 1878 en que finalizo la contienda independentista). Posteriormente hacia 1815, la hacienda pasaría a ser propiedad de Don José María Galiano González (fallecido el 16-03-1866), hijo del anterior y su esposa Doña María Teresa Enríquez de Navarra. Con posterioridad, hacia 1849, esta hacienda pasaría a ser propiedad de la familia Ochoa, por entroncamiento entre las familias, a través del enlace matrimonial (02-09-1849) entre Don José Ignacio de Ochoa y Sánchez de Almansa en primeras nupcias con Doña María Loreto Galiano y Enríquez de Navarra al fallecimiento de ésta, contraería matrimonio, con su hermana, Doña María del Pilar Luisa Galiano y Enríquez de Navarra. Del primer matrimonio, tendría tres hijos; Don Ignacio, Don Luis y Don José. De su segundo matrimonio; hubo cuatro hijos, Don Enrique, Don Estanislao, Doña Luisa y Doña Loreto.

En 1901, la casa es heredada por Doña María Luisa Ochoa Galiano hija de Doña María del Pilar Luisa Galiano Enríquez de Navarra, posteriormente pasaría a otros descendientes en diferentes grados de parentesco, dentro de la familia Ochoa.

En 1930, el propietario sería Don Álvaro Ochoa Martínez. En 1940, la propiedad, saldría de la familia (con un periodo de 278 años, desde 1658-1940), apareciendo Doña Isabel López Ibáñez, pasando la propiedad en 1950 a Don José García López y hermanos al igual que en la actualidad, quedando en manos de los sucesores de estos últimos.



Esta casa está en la parcela 5032 del polígono 55. Podría situarse en torno a principios del siglo XVII.

AÑO	PROPIETARIOS
2014	José García López y Hnos.
1940	Doña Isabel López Ibáñez
1930	Don Álvaro Ochoa Martínez.
1919	Don Gabriel Ochoa Blanco y Doña Elia Martínez.
1901	Doña María Luisa Ochoa Galiano.
1865	Don José Ignacio Ochoa Sánchez de Almansa.
1849	Don José Ignacio Ochoa Sánchez de Almansa y su esposa Doña María del Pilar Luisa Galiano y Enríquez de Navarra.
1795	Don José María Galiano y González (descendiente de los Galiano Spuche), casado con Doña María Teresa Enríquez de Navarra y Pascual de Riquelme (descendiente de Don Luis Enríquez de Navarra Señor de Ablitas).
1780	Don Martín Galiano Díaz Platas y Doña María Josefa Loreto González.
1770	Don Martín Galiano Díez Platas y Doña María del Loreto González.
1675	Doña Ana Alcaraz y Ulloa, casada con Don Luis de Huarte González de Montalvo.
1661	Don Luis de Huarte González de Montalvo.
1650	Don Marcos Antonio Alcaraz y Pardo casado con Doña Ana Ulloa de Valladolid y Sánchez. Doña María de Huarte Navarro.
1630	Don Francisco de Ulloa Valladolid. Don Luis de Huarte Navarro.

<sup>2</sup>AHPAb Caja 3594 Protocolo notarial 441 pág. 54.

<sup>3</sup>AHPAb Caja 1645 Protocolo notarial 1 pág. 64.

(Archivo personal de Don Enrique Ochoa Conesa; Genealogía de los Ochoa por línea recta de varón)

(Archivo personal de Don Joaquín Enríquez de Navarra y Montaner; Genealogía familiar)

Diócesis de Albacete, registros parroquiales Iglesia de La Asunción de Almansa, 1504-1979)

<https://familysearch.org/pal:/MM9.3.1/TH-266-12044-60135-81?cc=1431011&wc=MPR7-YWL:35231701,35227202,37011101>

## 2. INSTALACIONES COMPLEMENTARIAS

Era <sup>2</sup> :	2	X	Uso actual	X	250m <sup>2</sup>
Pozos <sup>2</sup> :	1	X	Uso actual	X	
Aljibes:			Uso actual		
Hornos:	1	X	Uso actual	X	
Corral de ganado:	1	X	Uso actual	X	
Cuadras:	2	X	Uso actual	X	
Tinada de ganado:			Uso actual		
Pajar:	1	X	Uso actual		
Bodega: (despensa)			Uso actual		
Bodega de vino:			Uso actual		
Lagar:			Uso actual		
Zaguán:			Uso actual		
Patio interior:			Uso actual		
Palomar:	1	X	Uso actual	X	
Manantiales / fuentes <sup>4</sup> :			Uso actual		

(Una cruz indica existencia y uso)

COORDENADAS UTM de las instalaciones complementarias:

Bibliografía:

<sup>1</sup>AHPAb Caja 1640 Protocolo notarial D pág. 44.



### 3. CARACTERÍSTICAS DE CONSTRUCCIÓN Y ESTADO DE CONSERVACIÓN ACTUAL EN 2014

De acuerdo con el expediente de comprobación del catastro de urbana de 1919 en Almansa, según el arquitecto de la época, Don Buenaventura Ferrando Castell, esta hacienda era propiedad de Doña María Luisa Ochoa Galiano. Contaba el edificio con una superficie cubierta de 360 m<sup>2</sup> y una fachada de 16,5 metros, además disponía de 5 huecos en su fachada (puertas y ventanas). El edificio estaba compuesto de planta baja y cámaras, siendo su uso el de Casa de Labor. Disponía la cubierta de varias crujías y contaba con un corral accesorio. Los materiales y sistema de construcción del edificio son con base de muros de mampostería, forjados de cascotes, armadura de madera y cubierta de teja árabe, revestimientos corrientes y fachada sin decorar. No disponía de servicios accesorios, como podría ser la luz eléctrica. El valor catastral del edificio en aquella época, era de 8.776 pesetas<sup>1</sup>.

#### Situación en 2014

En uso:	SI
Ruina o derruida:	NO
Rehabilitada:	SI
Personas residentes:	NO

Bibliografía:

<sup>1</sup>AHPAb Catastro de Urbana de Almansa. Expediente de comprobación 1919.

### 4. APUNTES HISTÓRICOS; Linaje, heráldica y nobleza



#### NOBLE HERÁLDICA (Sopaigón)

**Galiano** El edificio, no presenta escudo heráldico.

#### Spuche

Sus armas, son un escudo blasón español coronado, en reconocimiento real concedido al capitán de milicias Don Miguel Galiano Puche por Felipe III en 1601, como privilegio de hidalguía.<sup>(15)</sup>

Presenta bordura en jaquel o ajedrezada, que simboliza su participación en las contiendas militares como la Guerra del Marquesado y la toma de Granada a las campañas de Flandes, pasando por el levantamiento de las Comunidades y la batalla de Pavia.

Fondo del campo de gules, simbolizando obediencia y lealtad.

Presenta una torre no almenada, de un cuerpo, puerta y ventanas, que representa la generosidad con la que el caballero sirve a su rey y a su patria. Finalmente a la puerta de esta torre, hay dos lebreles, uno frente al otro, símbolo de fiel vasallo que se caracteriza por su ardimiento en la defensa de las fronteras del reino. Aunque en otros escudos, como el que se encuentra en





la fachada de la casa de Santa Rosa, presenta a estos mismos lebreles atados a la puerta.

MOLINA PUCHE, S. *Las élites locales del corregimiento de Chinchilla-Villena en el siglo XI.* <sup>(15)</sup>

ANDRÉS J. NICOLÁS-MINUÉ SÁNCHEZ. *Diccionario de Símbolos Heráldicos.* Zaragoza 2009. <sup>(18)</sup>

*Genealogía y Heráldica. Libros Cúpula.* <sup>(25)</sup>

hidalguía a don Miguel Galiano Puche, premia los servicios de armas que han prestado sus antepasados (desde su participación en la Guerra del Marquesado y la toma de Granada a las campañas de Flandes, pasando por el levantamiento de las Comunidades y la batalla de Pavia). Pero sobre todo, los servicios prestados por el propio don Miguel: regidor y alférez mayor perpetuo de Almansa, familiar del Santo Oficio, capitán de milicias en la campaña de Orán (**Archivo General de Simancas Mercedes y Privilegios. 384-3: 20 de marzo de 1601...Traslado de la declaración carta y privilegio de hidalguía que Su Magestad dio a don Miguel Galiano vezino de la dicha villa y a doña Angela de Pardinas su muger y a sus hijos y descendientes por Unía reta de varón para desde 1601 en adelante**).

Pero no será hasta la tardía fecha de 1654 cuando la familia Galiano Spuche, logre que la Real Chancillería de Granada sentencie a su favor (**Archivo de la Real Chancillería de Granada, 301-118-3**) lo que les convierte, al menos a nivel legal; en "Hidalgos de Sangre"<sup>(24)</sup>.

MOLINA PUCHE, S. *Familia y poder en la Castilla moderna. Aproximación a través del estudio de la Élite local de Almansa en el siglo XVII.* *Chronica Nova* nº 30. Universidad de Granada. 2004. <sup>(24)</sup>

PEREDA HERNÁNDEZ, M J. *ALMANSA desde los Reyes Católicos hasta la Transición.* Asociación TORRRE GRANDE. Almansa 2013. <sup>(17)</sup>

NOBLE	NOBLEZA E HIDALGUÍA (Sopaigón)
-------	--------------------------------

<b>Galiano Spuche</b>	Los Galiano, son una familia muy antigua en Almansa, probablemente sobre la segunda mitad del siglo XV, cuando ya se cita a un tal Juan Galiano, como miembro del concejo. <sup>(17)</sup>
-----------------------	--

El caso de los Galiano Spuche, su promoción hasta el estamento noble se produce hacia el año 1601, siendo cuando Don Miguel Galiano Puche consigue de Felipe III, un privilegio de hidalguía.

Este acontecimiento, situaría a esta familia, respecto de los privilegios y exenciones, al mismo nivel que otras familias importantes de Almansa, como podría ser los Enríquez de Navarra, pero a nivel de reconocimiento como "Hidalgos de Privilegio", se situaran en cierta desventaja. No obstante, la posición económica del Capitán don Miguel Galiano Puche, es de importante relevancia. Esta circunstancia, le permitirá hacer frente al pago de 6000 ducados, que ha tenido que pagar al monarca para adquirir el privilegio de hidalguía.

Evidentemente, la concesión del privilegio de



NOBLE	NOBLEZA E HIDALGUÍA (Sopaigón)
<p><b>Ochoa de Zavala</b></p>	<p><b>Otxoa</b> u <b>Otsoa</b> (castellanizado: <b>Ochoa</b>) es un apellido vasco que en español significa <i>el lobo</i>. Linaje de origen Vasco. Los Ochoa de Zavala, son una familia también muy antigua en Almansa, sus raíces provienen del barrio de Uribarri del Ayuntamiento de Navarniz (Partido Judicial de Guernica), de Don Pedro de Ochoa y Zavala que casó con María de Ochoa (1292).</p> <p>El primer Ochoa en aparecer en Almansa fue Don Francisco de Ochoa y Zavala de Ochoa, casado con Doña Juana García Otazo, cofundadora con su hermano Juan García de Otazo de la Casa de Los Otazo y que a la postre, serían el tronco de enlace, a través de su nieta, Doña Catalina Ochoa Bonete, que en matrimonio con Don Francisco De Ayerbe, serían los fundadores de la Casa de Los Ayerbe y posteriormente Los Tárraga.</p> <p>El privilegio de hidalguía, es firmado por Carlos V de Borbón en 1711, a favor de <i>Don Nicolás Matheo de Ochoa, casado con Doña Gerónima de La Encina el 18-11-1698, en Almansa.</i></p> <p>Obtiene título de Regidor Perpetuo de la Villa de Almansa, previo pago de 6600 reales de vellón (rv). El 18-10-1692.</p> <p>Desde 1502, la familia Ochoa, tiene el derecho o Título de la Capilla de Santiago, actualmente San José, en la Iglesia de La Asunción de Almansa. Donde aún hoy, es posible ver el blasón heráldico</p>

familiar pintado sobre fresco en el muro.

**(Archivo personal de Don Enrique Ochoa Conesa)**

## 5. ENTIDADES DE POBLACIÓN EN LOS SIGLOS XIX Y XX

### 1887

Residía una familia de Almansa, compuesta por el matrimonio y su hijo, siendo éstos Diego Navalón Cuenca de 66 años y labrador, Antonia Sánchez Cuenca de 66 años de edad y su hijo Miguel de 24 años. Todos naturales de Almansa.

### 1897-1898

Se componía de un edificio de dos plantas, decía encontrarse a una distancia de 7,1 km de Almansa. De acuerdo con el padrón de ese año, residía una familia compuesta de seis miembros Francisco Sánchez García de 38 años, Purificación Olaya Villaescusa de 34 años y sus hijos Rafaela, Miguel, M<sup>a</sup> Antonia y José de 12, 11, 8 y 1 años, respectivamente; Esta casa, se encontraba en la sección número seis denominado *extrarradio*.

### 1902

Según la estadística de ese año, en la Casa de Sopaigón residían 17 personas.

### 1910

Según el nomenclátor de ese año, se trata de una casa clasificada como labor, constan 3 habitantes.

### 1920

Casas situadas en el cuadrante Oeste-Norte compuestas por un edificio de dos plantas que se encuentran habitado por una familia con un total de 4 personas.





### 1924-1926

En esta época, residía una familia compuesta por cuatro miembros, el padre y labrador, Juan López Cuenca de 55 años, su esposa Julia Ramón Ferrero de 53 años y sus hijos Juan y Pascuala de 24 y 20 años de edad, respectivamente. Todos naturales de Almansa.

### 1941

De acuerdo con la Estadística de Entidades de Población y Edificaciones de Almansa de 9 de febrero de 1940, **La Casa de Sopaigón** se hallaba incluida en la Entidad de Población de **Botas** calificada como casa de labor, compuesta por un total de 1 edificio destinado a vivienda habitada por 3 familias, no contaba con otros usos. Esta casa está situada a una distancia de Almansa de 9 km. (hoja núm. 1).

La hacienda en particular, disponía de un buen estado de conservación contaba con un edificio de dos plantas aunque en realidad son dos. Esta Entidad de Población, se componía de un total de 18 familias residentes.

### 1960

En este año, la casa se encuentra habitada por cuatro familias. María Florentina Fernández Ontoria de 48 años natural de Talavera de la Reina viuda, con sus hijos Isabel, Juan Antonio y Victoriano, .José García López de 60 años pastor y su esposa Asensia González Verdejo de 63 años, ambos de Almansa. Honorio Íñiguez Ruano de 28 años agricultor natural de Almansa y su esposa María Hernández González de 28 años y naturales de Almansa. Bernabé García López de 50 años agricultor y su esposa María Clemente Ruano de 48 años, los dos naturales de Almansa.

### 1975

Es ese año, no hay constancia de que haya familias residiendo en la hacienda, por lo que es posible que en la década pasada, dejase de haber residentes habituales en la casa.

(Fuente: "1887-1898 Padrón municipal de habitantes"; Archivo Histórico Municipal de Almansa AHMA, Legajo 87A expediente 2-3. "1902-1910 Borrador de Labores de Entidades Menores"; Archivo Histórico Municipal de Almansa AHMA, Legajo 1 expediente 1. "1920 Estadística de población"; Archivo Histórico Municipal de Almansa AHMA, Legajo 1 expediente 4. "1924-26 Padrón municipal de habitantes"; Archivo Histórico Municipal de Almansa AHMA, Legajo 1 expediente 5. "1940 Estadística de Entidades de Población y sus Edificaciones"; Archivo Histórico Municipal de Almansa AHMA, Legajo 3 expediente 5 "1960 Padrón municipal de habitantes"; Archivo Histórico Municipal de Almansa AHMA, Legajo 68 expediente 1. "1975 Padrón municipal de habitantes"; Archivo Histórico Municipal de Almansa AHMA, Legajo 35 expediente 1).

## 6. SITUACIÓN GEOGRÁFICA Y ACCESOS ACTUALES

Municipio:	<b>Almansa</b>
Provincia:	<b>Albacete</b>
Comunidad autónoma:	<b>Castilla la Mancha</b>
Paraje:	<b>Doñana</b>
Situación catastral:	<b>Polígono 55 Parcela 5032</b>
Fecha visita de campo:	<b>10/02/2014</b>
Altitud:	<b>814 msnm</b>
Coordenadas UTM (WGS84):	<b>X 658.837,11m Y 4.301.462,32 m</b>
Distancia desde Almansa:	<b>9,6 km. Dirección Suroeste.</b>
Tiempo estimado(ruta a pie/coche):	<b>1h. 46 m. /0 h. 15 m.</b>
Figura de protección de la zona:	<b>Sin protección especial</b>
Acceso:	<input checked="" type="checkbox"/> <b>Sin restricciones</b> <input type="checkbox"/> <b>Con restricciones (es</b>



necesario autorización de la propiedad)

Acceso principal de la casa: Camino de Sopaigón a La Casa del Ángel.

Distancia al acceso principal: 2 m.

Ampliación de datos de acceso : VER GOOGLE EARTH

### Resumen de itinerario.

Se sale desde Almansa por la calle Madrid, hasta llegar al cruce con la carretera CM412 (dirección Montealegre del Castillo) se circula por esta carretera durante 5,4 km., aquí se gira a la derecha y se coge el camino que lleva hasta la casa de Sopaigón. Esta casa, se encuentra a 0,5 km de la citada carretera.

### Breve descripción de uso.

La hacienda ha tenido como actividad principal labores agrícolas propias de la zona, principalmente cerealista, de escasa importancia en cuanto a la actividad ganadera, que a día de hoy no se mantiene. En cuanto a su antigüedad, por referencias de archivos consultados y de personas conocedoras de la zona, podría datar de la segunda mitad del siglo XVII.

## 7. EXPLOTACIÓN PRINCIPAL DE LA CASA DE LABOR


### Explotación anterior.

En 1935, disponía de 2 pares de mulas para labranza<sup>1</sup>.

Ganadería en 1865<sup>2</sup>: sin datos.

<sup>1</sup>(Fuente: "Relación de labradores, Labores y pares de mulas"; Archivo Histórico Municipal de Almansa, Legajo 1110\_1).

<sup>2</sup>(Fuente: "Amillaramientos de Almansa en 1865"; Archivo Histórico Provincial de Albacete, Legajo 34486).








	X	Agrícola	cereal	X	Leñosos
	X	Ganadera	Ganado ovino y caprino		

### Explotación actual.









	X	Agrícola	cereal	X	Leñosos
		Ganadera			
		Apícola	Aprovechamiento melífero		
		Recolección forestal	Destilación aromáticas y leñas		
	X	Caza	Menor		



## 8. VEGETACIÓN NATURAL ADYACENTE

		<b>Monte alto</b>	Fronosas; Quercineas: Encina.
		<b>Monte alto</b>	Resinosas; Pinus: Pino carrasco.
		<b>Monte alto</b>	Resinosas; Pinus: Pino piñonero.
		<b>Monte alto</b>	Resinosas: Pinus: Pino laricio.
		<b>Vegetación de ribera</b>	Populus: Chopos, Rosa sp.
	X	<b>Monte bajo</b>	Coscoja, Romero, Tomillos y otras labiadas.
	X	<b>Pastizales</b>	De llanura y en menor medida relacionados con zonas de yesos.

## 9. FAUNA SILVESTRE ASOCIADA CON LA LABOR

		<b>Grandes rapaces</b>	Águila real.
	X	<b>Medianas rapaces</b>	Ratonero, Halcones, Milanos.
	X	<b>Aves esteparias</b>	Avutarda, Sisón, Alcaraván.
	X	<b>Aves acuáticas</b>	Anatidae (época de lluvias).
	X	<b>Cernícalo primilla</b>	
	X	<b>Caza menor</b>	Perdiz roja, Liebre, Conejo de monte.
		<b>Caza mayor</b>	Jabalí.
		<b>Caza mayor</b>	Cabra Montés.



## 10. DETALLES FOTOGRÁFICOS

### SOPAIGÓN

Foto nº 1. Detalle de la casa, vista desde la era.





Foto nº 2. Vista lado Oeste.



Foto nº 3. Detalle del pozo.



Foto nº 4. Detalle del horno.





Foto nº 5. Una de las casas.



Foto nº 6. Detalle del palomar.





11. DETALLE CARTOGRÁFICO (CATASTRO DE 1950)

CASA DE SOPAIGÓN. Polígono 136 parcela 31d



Detalles de la era en 1950 y en la actualidad.